

**UCHWAŁA NR XXXVII/858/2002
RADY MIEJSKIEJ W GLIWICACH
z dnia 25 kwietnia. 2002r.**

**w sprawie zmiany miejscowego planu ogólnego zagospodarowania przestrzennego
miasta Gliwice**

Na podstawie art. 18 ust. 2 pkt. 5 art. 40 ust.1 ustawy z dnia 8 marca 1990 r. o samorządzie gminnym (tekst jednolity Dz. U. Nr 142 z 2001 r. poz. 1591), art. 7, art. 18 ust. 2 pkt. 14, art. 26 i art. 28 ustawy z dnia 7 lipca 1994 r. o zagospodarowaniu przestrzennym (tekst jednolity Dz. U. Nr 15 z 1999 r. poz. 139 z późniejszymi zmianami), na wniosek Zarządu Miasta Gliwice

RADA MIEJSKA W GLIWICACH

u c h w a ł a

**ZMIANĘ MIEJSCOWEGO PLANU OGÓLNEGO ZAGOSPODAROWANIA
PRZESTRZENNEGO MIASTA GLIWICE**

TREŚĆ UCHWAŁY ZAWARTA JEST W NASTĘPUJĄCYCH ROZDZIAŁACH:

- ROZDZIAŁ 1: Przepisy ogólne dotyczące regulacji dla obszaru objętego zmianą planu
oraz zakresu obowiązywania rysunku zmiany planu**
- ROZDZIAŁ 2: Tereny publiczne**
- ROZDZIAŁ 3: Szczególne warunki zagospodarowania terenów wynikające z potrzeb ochrony
środowiska w tym zakaz zabudowy**
- ROZDZIAŁ 4. Obszary i obiekty chronione jako dobra ponadlokalne w ramach ochrony
krajobrazu i dóbr kultury**
- ROZDZIAŁ 5: Przeznaczenie oraz warunki zabudowy i zagospodarowania terenów**
- ROZDZIAŁ 6: Przepisy końcowe i przejściowe**

**Rozdział 1- Przepisy ogólne dotyczące regulacji dla obszaru objętego zmianą planu
oraz zakresu obowiązywania rysunku zmiany planu**

§1

1. Zmianie ulega miejscowy plan ogólny zagospodarowania przestrzennego miasta Gliwice, zatwierdzony Uchwałą Nr V/71/94 Rady Miejskiej w Gliwicach z dnia 1 grudnia 1994 r. (Dz. Urz. Województwa Katowickiego Nr 15, poz. 161 z 16. 12. 1994 r.), a granice obszaru objętego zmianą planu określone są na rysunku zmiany planu.
2. Rysunek zmiany planu obowiązuje w zakresie określonym uchwałą i jest jej integralną częścią w formie załącznika graficznego.

§2

Celem zmiany planu jest ustalenie przebiegu ulicy miejskiej na odcinku od osi ulicy Gen. Andersa do istniejącej linii energetycznej 110 kV.

§3

1. Przedmiotem ustaleń zmiany planu jest teren oznaczony na rysunku zmiany planu symbolem Obw/5-G2/2.
2. Dla tego terenu, ustala się przeznaczenie podstawowe i uzupełniające.
3. Uzbrojenie terenu do utrzymania lub przełożenia oznaczone jest na rysunku zmiany planu jako: W - zaopatrzenie w wodę, Ks - odprowadzenie ścieków sanitarnych, EN - zaopatrzenie w energię elektryczną, Gz - zaopatrzenie w gaz, Wc - ciek wodny.
4. Teren o którym mowa w ust. 1 może być wykorzystany na cele przeznaczenia podstawowego i uzupełniającego na zasadach ustalonych w niniejszej uchwale.

§4

1. Zmiana planu, o której mowa w § 1 obejmuje:
 - 1) ustalenia, stanowiące treść niniejszej uchwały,
 - 2) rysunek zmiany planu w skali 1:5000, który jest załącznikiem graficznym do niniejszej uchwały i obowiązuje w zakresie określonym w tej uchwale.
2. Na rysunku, o którym mowa w ust. 1 pkt. 2 obowiązują następujące ustalenia:
 - 1) linie rozgraniczające tereny o różnych funkcjach lub różnych zasadach zagospodarowania: jako linie ciągle-obligatoryjne, które mogą być zmienione tylko w trybie zmian w planie miejscowym,
 - 2) przebiegi głównych sieci uzbrojenia terenu i ich strefy bezpieczeństwa.
 - 3) numer i symbol identyfikacyjny terenu, o którym mowa w § 3 ust. 1,

§5

1. Ilekroć w dalszych przepisach niniejszej uchwały jest mowa o:
 - 1) *uchwale* – należy przez to rozumieć niniejszą Uchwałę Rady Miejskiej w Gliwicach, o ile z treści przepisu nie wynika inaczej,
 - 2) *zmianie planu* – należy przez to rozumieć ustalenia dla zmiany planu, o której mowa w §1 uchwały, o ile z treści przepisu nie wynika inaczej,
 - 3) *rysunku zmiany planu* – należy przez to rozumieć rysunek zmiany planu w skali 1:5000,
 - 4) *przeznaczeniu podstawowym* – należy przez to rozumieć takie przeznaczenie, które powinno przeważać na terenie wyznaczonym liniami rozgraniczającymi.
 - 5) *przeznaczeniu uzupełniającym* – należy przez to rozumieć, że na terenach przeznaczonych dla funkcji podstawowej, możliwe jest przeznaczenie części terenu dla funkcji komplementarnych, bądź innych funkcji nie kolidujących z funkcją podstawową i nie zmieniających generalnego charakteru obszaru, któremu wyraz nadaje funkcja podstawowa,
 - 6) *planie ogólnym*, należy przez to rozumieć miejscowy plan ogólny zagospodarowania przestrzennego, zatwierdzony uchwałą jak określono w §1 ust.1 niniejszej uchwały,
 - 7) *ustawie o zagospodarowaniu przestrzennym* – należy rozumieć ustawę z dnia 7 lipca 1994 r. o zagospodarowaniu przestrzennym (tekst jednolity Dz. U. Nr 15 z 1999r. poz 139 z późniejszymi zmianami),
 - 8) *terenie* – należy przez to rozumieć teren o określonym przeznaczeniu podstawowym wyznaczony na rysunku zmiany planu liniami rozgraniczającymi,

§6

Warunki zabudowy i zagospodarowania terenów w decyzjach administracyjnych należy określać według zasad ustalonych w stosunku do terenów wyznaczonych liniami rozgraniczającymi, o których mowa w § 4 ust. 2 pkt. 1) z równoczesnym uwzględnieniem innych ustaleń zmiany planu.

§7

1. Istniejący stan zagospodarowania i użytkowania terenów oraz obiektów nie jest treścią ustaleń zmiany planu, lecz informacją o tym stanie.
2. Teren objęty zmianą planu jest częścią terenu górniczego KWK „Gliwice”. Wznoszenie trwałych budowli i urządzeń wymaga spełnienia wymogów ich ochrony przed wpływami eksploatacji górniczej.

§8

Do ogólnych warunków związanych z zagospodarowaniem terenów, a dotyczących odniesień w stosunku do zmiany planu o której mowa w § 1 zalicza się co następuje :

1. Naruszenie w ramach realizacji inwestycji lub użytkowania terenów, urządzeń melioracji szczegółowej t.j. rowów otwartych i drenażu, wymaga przebudowy urządzeń istniejących oraz budowy nowych. Działania związane z naprawą względnie z budową nowych urządzeń, należy wykonywać w uzgodnieniu z aktualnym administratorem tych urządzeń.
2. Ze względu na brak badań archeologicznych, wszystkim pracom ziemnym przy realizacji inwestycji należy zapewnić nadzór archeologiczny.
3. Na obszarze objętym zmianą planu dopuszcza się zmiany przebiegu oraz lokalizację nowych nie uwidoczniowanych w rysunku zmiany planu przewodów i urządzeń infrastruktury technicznej związanych z obsługą zagospodarowania terenów, na wszystkich terenach, przy zachowaniu zasad i warunków określonych w przepisach szczególnych.

Rozdział 2. Tereny publiczne

§9

Do terenów publicznych zalicza się: Obw/5-G2/2 (ulica miejska).

Rozdział 3. Szczególne warunki zagospodarowania terenów wynikających z potrzeb ochrony środowiska w tym zakaz zabudowy

§10

1. Ustala się nakaz oczyszczania całości ścieków deszczowych.
2. Ustala się nakaz budowy urządzeń zabezpieczających przed możliwością przedostania się do wód i gleby substancji niebezpiecznych w wyniku awarii.
3. Ustala się zakaz składowania odpadów agresywnych dla środowiska oraz prowadzenie gospodarki ściekowej i odpadami, mogącej mieć negatywny wpływ na podziemne zasoby wody pitnej.
4. Realizacja zagospodarowania obszaru. wymaga zapewnienia osobom niepełnosprawnym: dostępności do komunikacji publicznej, ulic, parkingów i ścieżek ruchu pieszego.

Rozdział 4. Obszary i obiekty chronione jako dobra ponadlokalne w ramach ochrony krajobrazu i dóbr kultury

§11

Ujawnione stanowiska archeologiczne.

§12

Ochrona stanowisk archeologicznych określonych w § 11, polega na nakazie przeprowadzeniu rozeznania archeologicznego, zakazie likwidacji stanowisk oraz zapewnieniu nadzoru archeologicznego przy wszystkich pracach ziemnych związanych z realizacją inwestycji.

Rozdział 5 : Przeznaczenie oraz warunki zabudowy i zagospodarowania terenów:

§13

Ustalenia dla terenu objętego zmianą planu:

Obw/5-G2/2 1. Przeznaczenie podstawowe:

- a) ulica główna

2. Przeznaczenie uzupełniające:
 - a) ciąg pieszy i rowerowy,
 - b) ciągi i urządzenia uzbrojenia terenu.
3. Zasady zabudowy i zagospodarowania terenu:
 - a) budowa ulicy do uzyskania pełnej szerokości jezdni 2/2 (dwie rozdzielone jezdnie po dwa pasy ruchu) z zatokami postojowymi dla autobusów,
 - b) przeprowadzenie ciągów uzbrojenia terenu, w tym utrzymanie lub przełożenie istniejącego uzbrojenia wszystkich branż,
 - c) realizacja ciągu pieszego i rowerowego,
 - d) realizacja urządzeń ochrony środowiska,
 - e) szerokość w liniach rozgraniczających 45,00 m,
 - f) minimalna odległość nowej zabudowy 10,00 m, liczona od zewnętrznej krawędzi jezdni,
 - g) dwupoziomowe skrzyżowanie i bezkolizyjne połączenie z ul. Gen. W. Andersa,
 - h) połączenie z ul. Sowińskiego,
 - i) w okresie przejściowym dopuszcza się funkcjonowanie jednej jezdni.
4. Zakazy:
 - a) włączenia w obrębie skrzyżowań,
 - b) zrzut nieoczyszczonych ścieków deszczowych,
 - c) realizacja ulicy z pominięciem urządzeń ochrony środowiska.

Rozdział 6 : Przepisy końcowe i przejściowe

§14

Zgodnie z art.10 ust.3 i art.36 ust.3 ustawy o zagospodarowaniu przestrzennym ustala się dla terenu oznaczonych symbolem Obw/5-G2/2, 0 % stawkę, służącą do naliczania jednorazowych opłat z tytułu wzrostu wartości nieruchomości, w związku z uchwaleniem zmiany planu.

§15

Wykonanie uchwały powierza się Zarządowi Miasta Gliwice.

§16

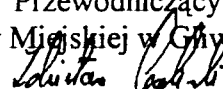
Uchwała podlega ogłoszeniu w Dzienniku Urzędowym Województwa Śląskiego.

§17

Uchwała wchodzi w życie po upływie 14 dni od daty jej ogłoszenia w Dzienniku Urzędowym Województwa Śląskiego.

§18

Z dniem wejścia w życie niniejszej uchwały tracą moc ustalenia miejscowego planu zagospodarowania przestrzennego, o którym mowa w §1 niniejszej uchwały, w zakresie dotyczącym obszaru objętego zmianą planu.

Przewodniczący
Rady Miejskiej w Gliwicach

Zdzisław Góliszewski

S.C. Pracownia Urbanistyczna „PLAN”

ZMIANA MIEJSCOWEGO PLANU OGÓLNEGO ZAGOSPODAROWANIA PRZESTRZENNEGO
MIASTA GLIWICE
Obw/5

Zmiana planu obejmuje:

- USTALENIA ZMIANY PLANU - stanowiące treść uchwały
Rady Miejskiej w Gliwicach
RYSUNEK ZMIANY PLANU - stanowiący załącznik do uchwały
Rady Miejskiej w Gliwicach

Projektant prowadzący zmianę planu:

mgr inż. Janusz Cubała - uprawnienia urbanistyczne Nr 122/87

Zespół projektowy i współpraca:

mgr Jadwiga Kiełbińska-Cubała - uprawnienia urbanistyczne Nr 1386/94

mgr inż. arch. Jacek Mogielnicki

mgr inż. Barbara Zemela

proj. Elżbieta Sołtysik

Ze strony Urzędu Miejskiego w Gliwicach przy sporządzaniu zmiany planu
współdziałały:

mgr inż. arch. Małgorzata Seweryn – Naczelnik Wydziału Architektury
i Urbanistyki

mgr inż. arch. Małgorzata Knebloch – Kierownik Referatu Urbanistyki Wydziału
Architektury i Urbanistyki

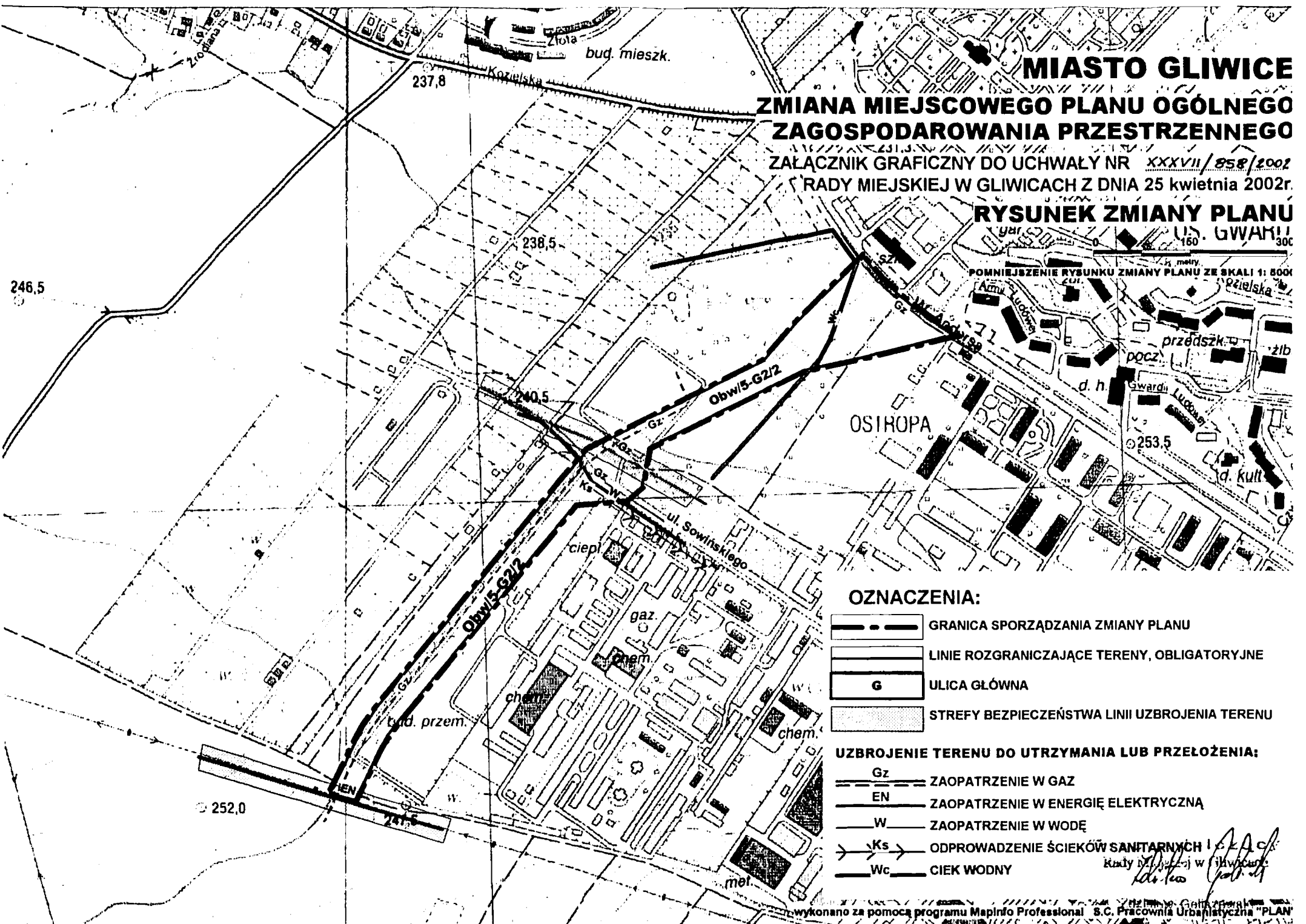
Gliwice - 25 kwiecień 2002 r.

MIASTO GLIWICE





ZMIANA MIEJSCOWEGO PLANU OGÓLNEGO ZAGOSPODAROWANIA PRZESTRZENNEGO

ZALĄCZNIK GRAFICZNY DO UCHWAŁY NR XXXVII/858/2002
RADY MIEJSKIEJ W GLIWICACH Z DNIA 25 kwietnia 2002r.


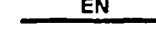
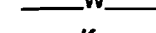


RYSUNEK ZMIANY PLANU



OZNACZENIA:

-  GRANICA SPORZĄDZANIA ZMIANY PLANU
-  LINIE ROZGRANICZAJĄCE TERENY, OBLIGATORYJNE
-  ULICA GŁÓWNA
-  STREFY BEZPIECZEŃSTWA LINII UZBROJENIA TERENU

UZBROJENIE TERENU DO UTRZYMANIA LUB PRZEŁOŻENIA:

-  ZAOPATRZENIE W GAZ
-  ZAOPATRZENIE W ENERGIĘ ELEKTRYCZNĄ
-  ZAOPATRZENIE W WODĘ
-  ODPROWADZENIE ŚCIEKÓW SANITARNYCH
-  CIEK WODNY