

SKALA 1:500

Układ odniesienia: PL-ETRF89, układ wsp. płaskich: PL-PL-2000 strefa 6, układ wys.: PL-EVRF2007-NH  
 Sekcje mapy: 6.130.27.06.2.3; 6.130.27.06.2.1; 6.130.27.06.2.4; 6.130.27.06.2.2

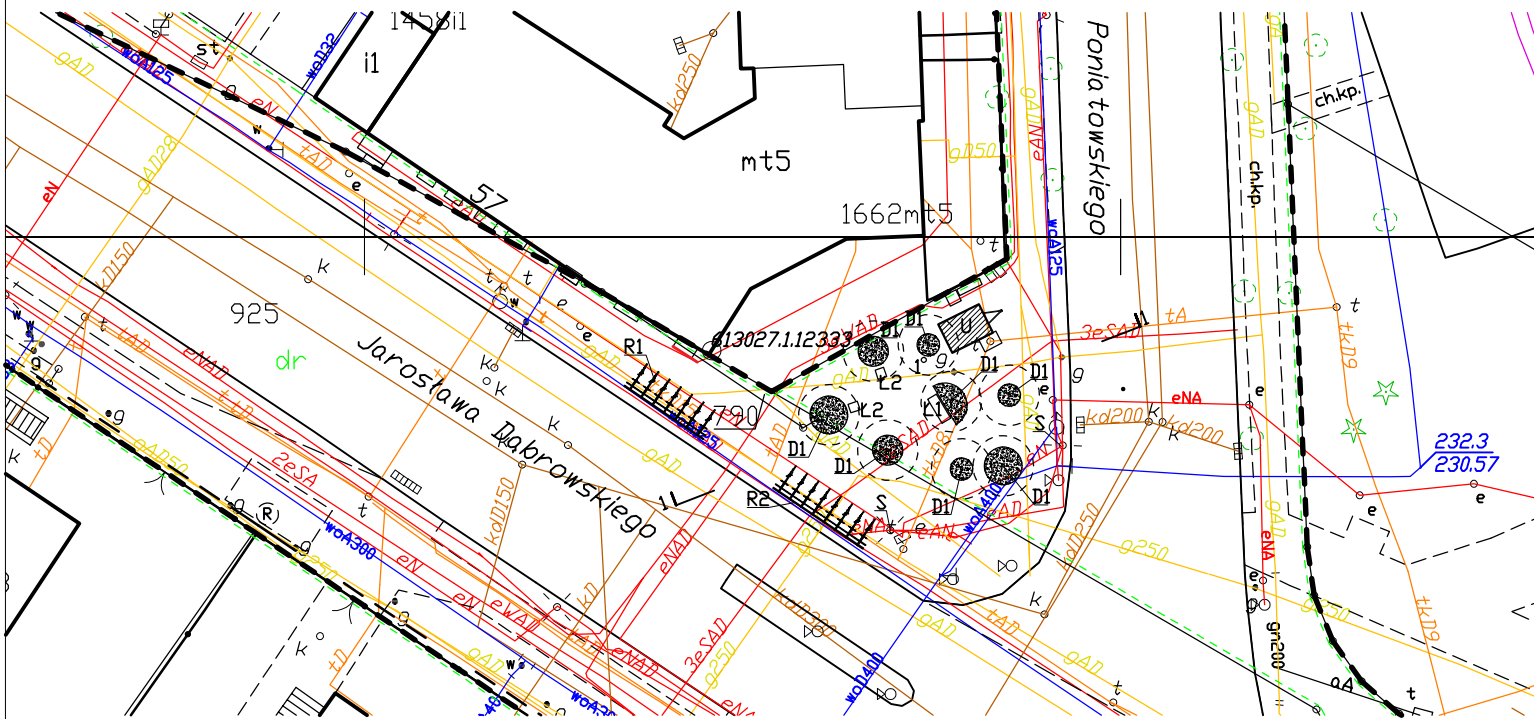
Województwo: śląskie

Powiat: m. Gliwice

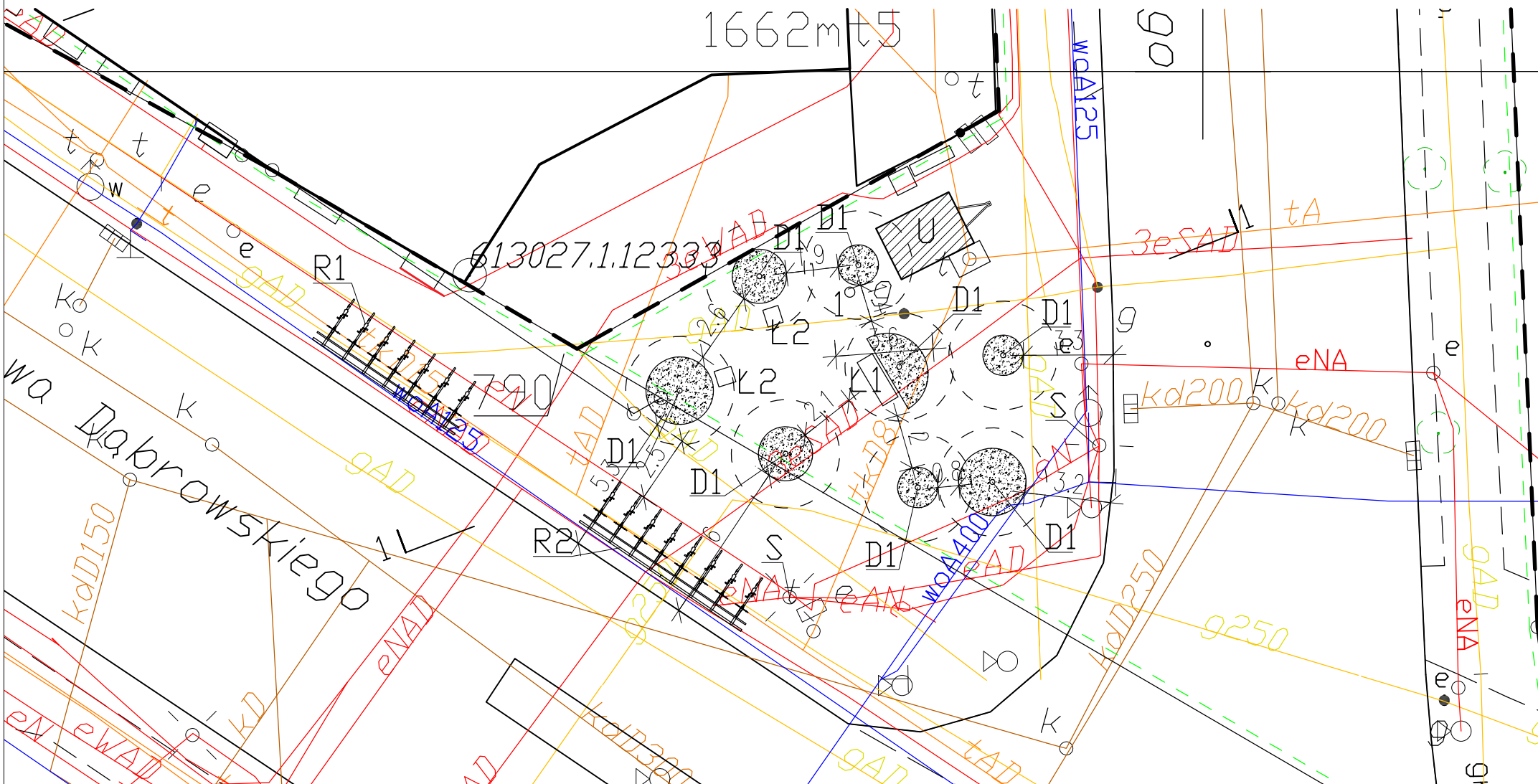
Jednostka ewidencyjna: 246601\_1, Gliwice

Obreńb: 0021, Centrum, 0060, Zatorze, 0025, Kolej

SYTUACJA skala 1:500




SYTUACJA skala 1:200



**LEGENDA:**

**ELEMENTY ISTNIEJĄCE:**

-  - U-istniejący mobilny punkt usługowy przesunięty o 1m do ul. Ponia towskiego
- R1, R2 - stojaki rowerowe; R1: 7szt.; R2:8szt.
- S - słup oświetleniowy
- - - - granice działek 790, 925 i 933

**ELEMENTY PROJEKTOWANE:**

- - - - docelowa wielkość korony drzewa średnica max. 3,5m
- D1 - drzewo sadzone bezpośrednio w grunt Prunus virginiana (Czeremcha wirginijska) 'Schubert' na pniu, min. wysokość pnia bez gałęzi - 2m ilość: 8 szt.; wysokość sadzonki: min. 3m
- o - obrzeże z blachy gr. 5mm wystające 0,25m ponad chodnik w środku z nasadzeniami roślin. malowane proszkowo w kolorach wg rysunku A3 średnice wg rysunku A3
- L1 - ławka parkowa Miela Mmcite, model: LME151 konstrukcja ze stopu aluminium; siedzisko i oparcie z drewnianych desek jatoba; L=1,85m - 1 szt.; Mocowanie do podłoża za pomocą 2 kotew (prętów stalowych zalanych w betonie)
- L2 - ławka parkowa Miela Mmcite, model: LME152 konstrukcja ze stopu aluminium; siedzisko i oparcie z drewnianych desek jatoba; L=0,59m - 2 szt.; Mocowanie do podłoża za pomocą 2 kotew (prętów stalowych zalanych w betonie)
- 1 - Kosz na śmieci Aeroporto Mmcite; obudowa stalowa model AOP210; średnica 375mm, wysokość 850mm; pojemność 70L

Projektant:	SILESIAARCHITECTS Pracownia Architektoniczna 44-105 Gliwice, ul. Spółdzielcza 31/2		
Inwestor:	Gliwice - miasto na prawach powiatu 44-100 Gliwice, ul. Zwycięstwa 21		
Inwestycja:	Montaż elementów małej architektury i nasadzenia zieleni u zbiegu ulic Ponia towskiego i Dąbrowskiego w Gliwicach		
Adres inwestycji:	rejon ul. Ponia towskiego/Dąbrowskiego w Gliwicach działki nr ew. 790, 925 i 933 (obreńb Zatorze)		
Nazwa rys.:	Projekt zagospodarowania terenu		
Specjalność:	Imię i Nazwisko	Uprawnienia:	Podpis:
architektoniczna	arch. Radosław Gawron	12/09/slokk	
	arch. Magdalena Salamak		
Skala:	Etap:	Data:	Rys. nr
1 : 500 1 : 200	Projekt budowlany	05.2022	A1