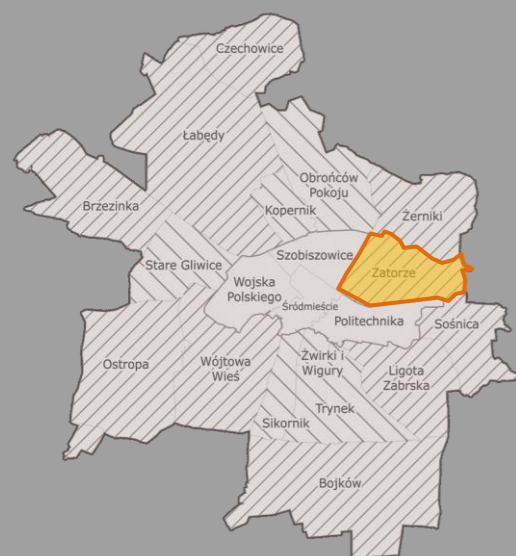
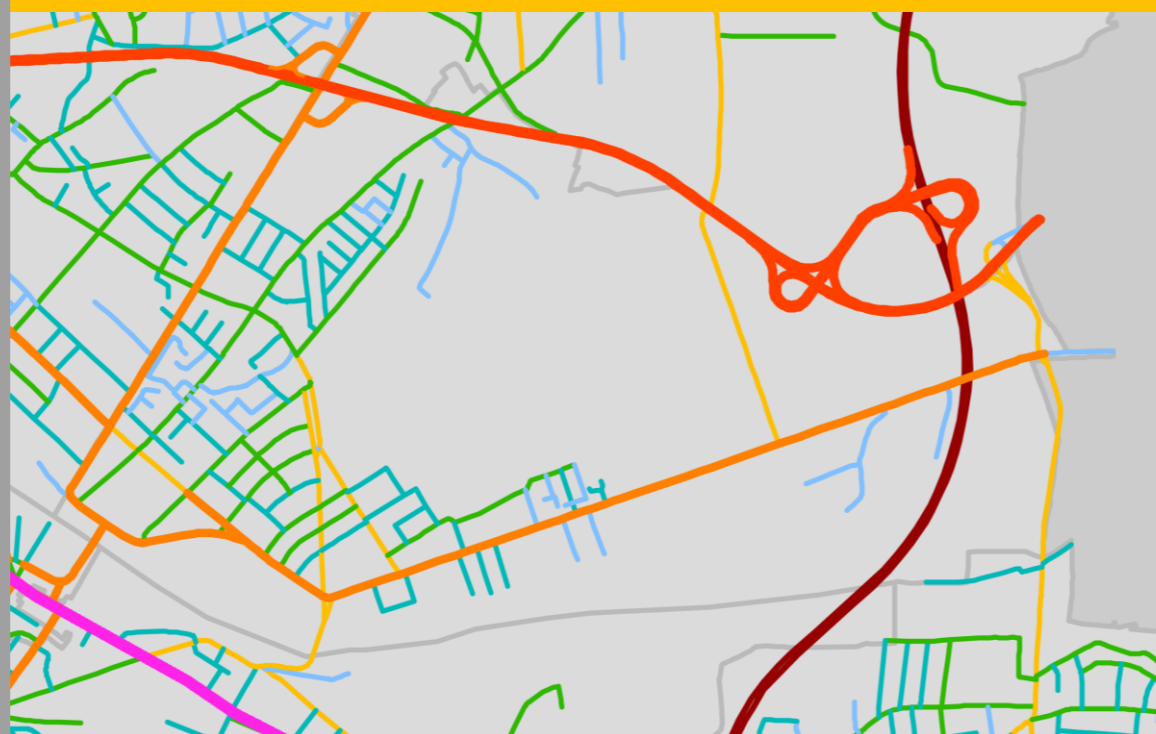


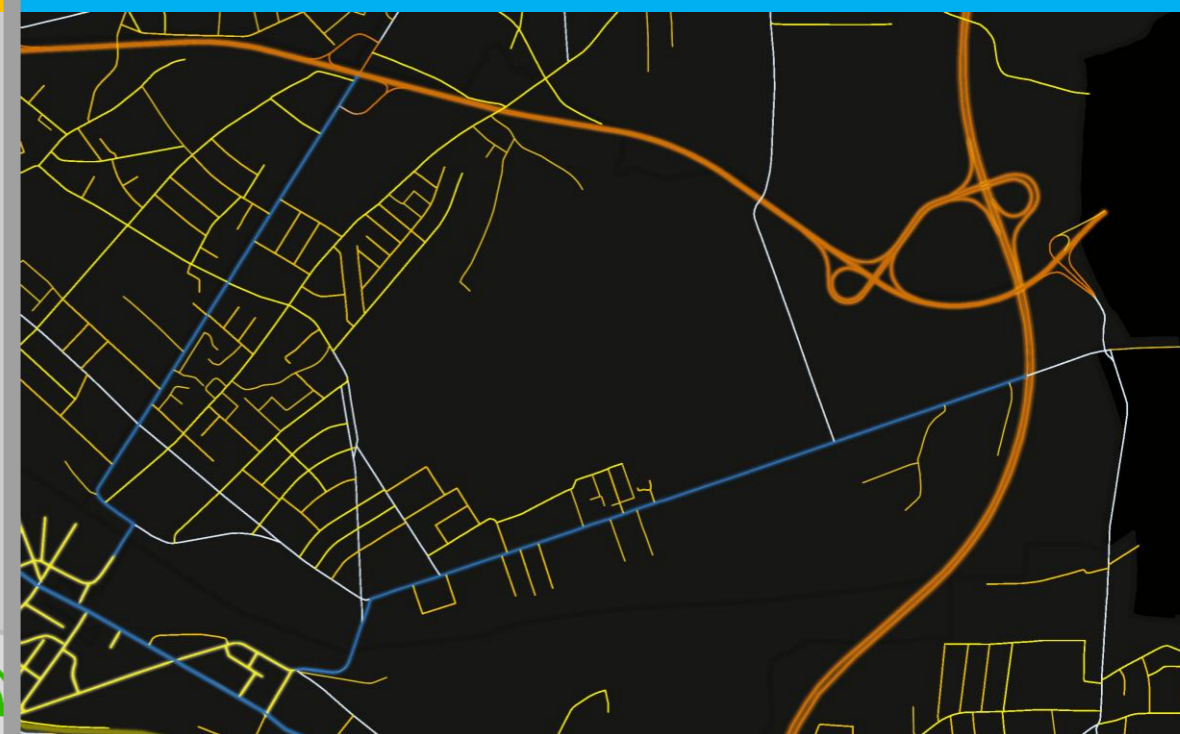
OBSZAR DZIELNICY



MAPA KLASYFIKACJI DRÓG



WYTYCZNE OŚWIETLENIA DRÓG



ANALIZA PRZESTRZENNA

KRAJOBRAZ

Dawna nazwa to „Stadtwaldviertel”. Jest to dzielnica w północno-wschodnich części Gliwic, pierwotnie była to wschodnia część Szobiszowic. Dzielnicą Gliwic jest od 2008 roku.

Na jej terenie mieści się osiedle Milenium oraz Powstańców Śląskich.

WYBRANE ELEMENTY

Klub sportowy GKS Piast, Centrum handlowe „Forum Gliwice”, Cmentarz Lipowy, Nowy Cmentarz Żydowski w Gliwicach.

LEGENDA

MAPA KLASYFIKACJI DRÓG:

- klasa A**
Autostrady
- klasa GP**
drogi główne ruchu przyspieszonego
- DTŚ**
Drogowa Trasa Średnicowa
- klasa G**
drogi główne
- klasa Z**
drogi zbiorcze
- klasa L**
drogi lokalne
- klasa D**
drogi dojazdowe

LEGENDA

MAPA OŚWIETLENIA DRÓG:

- Autostrady**
DK88 Aleja Nowaka Jeziorańskiego
2000-2150K
- Centrum**
3000-3200K
- Obszar Politechniki**
4000-4200K
- Drogi promieniste / DTŚ**
5000-6000K
- Drogi klasy GP, G, Z**
4000-4200K
- Drogi klasy L, D**
3000-3200K

WYTYCZNE OŚWIETLENIA ILUMINACYJNEGO

ZALECANE OBIEKTY DO ILUMINACJI:

Wieża ciśnień, kościół p.w. Świętej Rodziny, żydowski dom pogrzebowy, Cmentarz Lipowy

PARAMETRY OŚWIETLENIA:

1. Przestrzeń światła:

- Osiedla
- $L_{sr} \leq 3 \text{ cd/m}^2$ (wartości maksymalne mogą być większe, np. akcenty świetlne)
- $T_b = 3000-4200K$

Dodatkowo: możliwe stosowanie wyraźnych barw - dla obiektów przemysłowych

2. Welon światła:

Brak

3. Wskaźnik oddawania barw:

$R_a > 60$